

Powiatowy Zarząd Dróg w Tarnowie
z siedzibą w Zgłobicach
33-113 Zgłobice, ul. Zgłobiicka 8
REGON 120854654; NIP 893-050-25-45
tel. 014 674 70 50, 014 674 12 30
fax 014 674 12 31

Prodist Pracownia Projektowa Sp. j.
ul. Warsztatowa 13
33-100 Tarnów

Dotyczy:	Projekt czasowej organizacji ruchu dla drogi gminnej ul. Kolejowa w Tuchowie.
Znak pisma:	IR.4511.15.2018

Na podstawie art. 10 ust. 5 ustawy z dnia 20 czerwca 1997r Prawo o ruchu drogowym (Dz. U. 2017 poz. 128t.j) i § 8 ust. 2 pkt 1) lit. a) Rozporządzenia Ministra Infrastruktury z dnia 23 września 2003r w sprawie szczegółowych warunków zarządzania ruchem na drogach oraz wykonywania nadzoru nad tym zarządzaniem (Dz. U. 2017r poz. 784 t.j.) Dyrektor Powiatowego Zarządu Dróg w Tarnowie z siedzibą w Zgłobicach wykonujący z upoważnienia Starosty Tarnowskiego, Nr 106.2018 z dnia 2 maja 2018r., funkcję organu zarządzającego ruchem na drogach powiatowych i gminnych, po zapoznaniu się z opinią:

zarządcy drogi gminnej: Burmistrza Tuchowa, pismo znak: IID.7221.1.2018LW z dnia 22 maja 2018r.

zatwierdza organizację ruchu w całości

zgodnie z czasowym projektem organizacji ruchu **na czas prowadzenia robót związanych z przebudową ulicy Kolejowej w Tuchowie.**

Zatwierdzona organizacja ruchu powinna zostać wprowadzona najpóźniej do dnia **23 listopada 2018r**, po tym terminie projekt traci ważność.

warunki zmiany organizacji ruchu

- 1) Odległość ustawienia znaków, kolorystyka i wzory znaków drogowych powinny odpowiadać przepisom rozporządzenia Ministra Infrastruktury z dnia 3 lipca 2003 r. w sprawie szczególnych warunków technicznych dla znaków i sygnałów oraz urządzeń bezpieczeństwa ruchu drogowego i warunków umieszczenia na drogach (Dz. U. 2003r Nr 220, poz. 2181 z późn. zm.)
- 2) W myśl § 12 ust. 1 rozporządzenia Ministra Infrastruktury z dnia 23 września 2003 r. sprawie szczegółowych warunków zarządzania ruchem na drogach oraz wykonywania nadzoru nad tym zarządzaniem, **jednostka wprowadzająca organizację ruchu zawiadamia zarządzającego ruchem, zarząd drogi oraz właściwego komendanta Policji o terminie jej wprowadzenia, co najmniej na 7 dni przed dniem wprowadzenia organizacji ruchu.**
- 3) Egzemplarz zatwierdzonego projektu winien znajdować się do wglądu na miejscu prowadzenia robót.
- 4) Zabezpieczenie i oznakowanie robót prowadzonych w pasie drogowym powinno być dostosowane do występujących utrudnień na drodze, a także zapewniać bezpieczeństwo uczestnikom ruchu oraz osobom wykonującym te roboty.
- 5) Urządzenia użyte do zabezpieczenia i oznakowania miejsca robót na drodze powinny być dobrze widoczne zarówno w dzień jak i w nocy oraz utrzymane w należyтым stanie przez okres trwania robót.
- 6) Za realizację powyższych warunków odpowiedzialny jest Wykonawca robót.
- 7) Wykonawca o prowadzonym objeździe zobowiązany jest poinformować pogotowie ratunkowe, straż pożarną i policję.

Otrzymują:

1xadresat + 1x zatwierdzony projekt organizacji ruchu

1xa.a

Do wiadomości:

1xKomenda Miejska Policji w Tarnowie

1xUM Tuchów

Z up. STAROSTY


mgr inż. Stanisław Pyzdek
Z-ca DYREKTORA
Powiatowego Zarządu Dróg

jednostka wprowadzająca
organizację ruchu
.....
.....
.....

.....(miejscowość), dnia.....

(nazwa, adres)

Do:

tel.....

**Dyrektora –Powiatowego Zarząd Dróg
w Tarnowie z/s w Zgłobicach**
ul. Zgłobicka 8
33-113 Zgłobice
tel. 14 674 -12 - 30
fax. 14 674 -12 -31

**Komendanta Miejskiego Policji w Tarnowie -
Komenda Miejska Policji w Tarnowie**
ul. Narutowicza 6
33-100 Tarnów
tel. 14 628-22-25
fax. 14 628-23-40

.....
.....
(zarząd drogi- wpisać jeżeli dotyczy, nazwa, adres)
tel.....
fax.....

ZAWIADOMIENIE

Na podstawie § 12 ust. 1 rozporządzenia Ministra Infrastruktury z dnia 23 września 2003 r. sprawie szczegółowych warunków zarządzania ruchem na drogach oraz wykonywania nadzoru nad tym zarządzaniem (*Dz. U. 2017r poz. 784 t.j.*)

zawiadamiam, że z dniem.....r. przystępuje się do zmiany *stałej/ czasowej** organizacji ruchu zatwierdzonej pismem Dyrektora Powiatowego Zarządu Dróg w Tarnowie z siedzibą w Zgłobicach znak:

IR...../...../..... z dnia

Temat projektu:.....
.....

Zmiana organizacji ruchu dotyczy drogi *powiatowej/gminnej** nr..... w miejscowości.....

Osobą odpowiedzialną za stan oznakowania jest:

tel.:

Planowany termin przywrócenia przedmiotowej organizacji ruchu.....
(dotyczy czasowej organizacji ruchu)

.....
(podpis wnioskodawcy)

* niepotrzebne skreślić

PROJEKT CZASOWEJ ORGANIZACJI RUCHU**NAZWA**

Przebudowa ulicy Kolejowej w Tuchowie, budowa parkingu z dojazdami, przebudowa istniejącego budynku gospodarczego oraz budowa i przebudowa infrastruktury technicznej w ramach zadania pn. Zintegrowana infrastruktura dla transportu niskoemisyjnego w mieście Tarnów i subregionie tarnowskim na terenie Gminy Tuchów.

ADRES

Działki nr 1671 i 6/9
obręb 0001 Tuchów, 121610_4 Tuchów

INWESTOR

GMINA TUCHÓW
ul. Rynek 1, 33-170 Tuchów

PROJEKTANT

mgr inż. Grzegorz Schmidt
Upr. budowlane do projektowania
bez ograniczeń w spec. drogowej
MAP/0104/POOD/07

PODPIS

mgr inż. Grzegorz Schmidt
Uprawnienia do projektowania
bez ograniczeń w specjalności drogowej
MAP/0104/POOD/07

OPRACOWUJĄCY

mgr inż. Aleksandra Panek

PODPIS

PRACOWNIA PROJEKTOWA
PROD / ST SP.J.
BUDOWLANO-PROJEKTANTA
mgr inż. Aleksandra Panek

maj 2018r.

ZAŁĄCZNIK DO PISMA

NR. 4511.15.2018

znak:

z dnia 2.3.05.2018

Powiatowy Zarząd Dróg w Tarnowie
z siedzibą w Zgłobicach
33-110 Zgłobice, ul. Zgłobicka 8
REGON 140846500 NIP 14-050-00-15
tel. 014 678 70 00, 014 674 12 00
fax 014 674 12 01

URZĄD MIEJSKI W TUCHÓWIE
33-170 TUCHÓW
ul. Rynek 1
pow. tarnowski, woj. małopolskie

PRODIST Pracownia Projektowa Sp. J.
ul. Warsztatowa 13
33-100 Tarnów

Nasz znak : IID.7221.1.2018.LW

Tuchów, dnia 2018.05.22

Dotyczy: zaopiniowania projektu czasowej organizacji ruchu dla inwestycji pn. "Przebudowa ulicy Kolejowej w Tuchowie, budowa parkingu z dojazdami, przebudowa istniejącego budynku gospodarczego oraz budowa i przebudowa infrastruktury technicznej w ramach zadania pn. "Zintegrowana infrastruktura dla transportu niskoemisyjnego w mieście Tarnów i subregionie tarnowskim na terenie Gminy Tuchów".

Po zapoznaniu się z przedłożonym projektem czasowej organizacji ruchu dla inwestycji pn. "Przebudowa ulicy Kolejowej w Tuchowie, budowa parkingu z dojazdami, przebudowa istniejącego budynku gospodarczego oraz budowa i przebudowa infrastruktury technicznej w ramach zadania pn. "Zintegrowana infrastruktura dla transportu niskoemisyjnego w mieście Tarnów i subregionie tarnowskim na terenie Gminy Tuchów", pozytywnie i bez uwag opiniuje się przedłożony w/w projekt.

Z poważaniem

Z up. B. RMISTRZA

mgr Marek Mężyk
Kierownik Referatu Inwestycji
i Infrastruktury Drogowej

Otrzymują :
1. Adresat
2. A/a.

Powiatowy Zarząd Dróg w Tarnowie
z siedzibą w Złotoboczach
33-113 Złotobocze, ul. Złotoboczka 8
REGON 143384654; NIP 94 050-25-15
tel. 014 674 70 00, 014 674 12 30
fax 014 674 12 31

SPIS TREŚCI:

CZEŚĆ OPISOWA

OPIS TECHNICZNY

1. PRZEDMIOT OPRACOWANIA
2. PODSTAWA OPRACOWANIA
3. CHARAKTERYSTYKA WARUNKÓW RUCHU
4. ISTNIEJĄCA ORGANIZACJA RUCHU
5. OPIS ROZWIĄZAŃ PROJEKTOWYCH
6. OPIS UTRUDNIEŃ W RUCHU I ZAGROZEŃ
7. ODNIESIENIE DO OPINII POLICJI
8. UWAGI KOŃCOWE

CZEŚĆ RYSUNKOWA

- Rys 1. Orientacja
Skala 1:10 000
- Rys 2.1 Plan sytuacyjny – Etap I
Skala 1:500
- Rys 2.2 Plan sytuacyjny – Etap II
Skala 1:500
- Rys 2.3 Plan sytuacyjny – Etap III
Skala 1:500
- Rys 2.4 Plan sytuacyjny – Etap IV
Skala 1:500

Powiatowy Zarząd Dróg w Tarnowie
siedziba w Zgłobieniu
33-112 2, Zgłobienie, ul. Zgłobicka 8
REGON 142826724 NIP 633-000-25-45
tel. 014 674 12 30 014 674 12 30
fax 014 674 12 31

OPIS TECHNICZNY

1. PRZEDMIOT OPRACOWANIA

Opracowanie obejmuje zakres robót, oznakowanie i zabezpieczenie w miejscu ich prowadzenia, w miejscowości Tuchów, gm. Tuchów dla zadania pn. **„Przebudowa ulicy Kolejowej w Tuchowie, budowa parkingu z dojazdami, przebudowa istniejącego budynku gospodarczego oraz budowa i przebudowa infrastruktury technicznej w ramach zadania pn. Zintegrowana infrastruktura dla transportu niskoemisyjnego w mieście Tarnów i subregionie tarnowskim na terenie Gminy Tuchów.”**

Celem opracowania jest wprowadzenie tymczasowej organizacji ruchu w miejscach prowadzonych robót, która zapewni:

- bezpieczeństwo uczestników ruchu i pracowników,
- przejezdność i płynność ruchu pojazdów poruszających się po ul. Kolejowej.

2. PODSTAWA OPRACOWANIA

- ustalenia z Inwestorem - Gminą Tuchów,
- wizja lokalna w terenie,
- projekt budowlany dla przedmiotowej inwestycji.

Podstawowe akty normatywne wykorzystane do realizacji zlecenia:

- Ustawa z dnia 20 czerwca 1997 r. Prawo o ruchu drogowym (Dz. U. Nr 98, poz. 602),
- Rozporządzenie Ministra Infrastruktury z dnia 3 lipca 2003 r. w sprawie szczegółowych warunków technicznych dla znaków i sygnałów drogowych oraz urządzeń bezpieczeństwa ruchu drogowego i warunków ich umieszczania na drogach (Dz. U. Nr 220, poz. 2181),
- Szczegółowe warunki techniczne dla znaków drogowych pionowych i warunki ich umieszczania na drogach – zał. nr 1 do Rozporządzenia Ministra Infrastruktury z dnia 3 lipca 2003 r. w sprawie szczegółowych warunków technicznych dla znaków i sygnałów drogowych oraz urządzeń bezpieczeństwa ruchu drogowego i warunków ich umieszczania na drogach (Dz. U. Nr 220, poz. 2181),
- Szczegółowe warunki techniczne dla urządzeń bezpieczeństwa ruchu drogowego i warunki ich umieszczania na drogach – zał. nr 4 do Rozporządzenia Ministra Infrastruktury z dnia 3 lipca 2003 r. w sprawie szczegółowych warunków technicznych dla znaków i sygnałów drogowych oraz urządzeń bezpieczeństwa ruchu drogowego i warunków ich umieszczania na drogach (Dz. U. Nr 220, poz. 2181),
- Rozporządzenie Ministra Infrastruktury z dnia 23 września 2003 w sprawie szczegółowych warunków zarządzania ruchem na drogach oraz wykonywania nadzoru nad tym zarządzaniem (Dz. U. Nr 177, poz. 1729),
- Rozporządzenie Ministra Infrastruktury z dnia 18 lipca 2008 w sprawie wzoru ubioru niektórych osób uprawnionych do wydawania poleceń i sygnałów w zakresie kierowania

ruchem na drodze (Dz. U. Nr 132 poz. 840).

- Rozporządzenie Ministra Spraw Wewnętrznych i Administracji z dnia 6 lipca 2010 r. w sprawie kierowania ruchem drogowym (Dz.U. 2010 nr 0 poz. 143).

3. CHARAKTERYSTYKA WARUNKÓW RUCHU

Ulica Kolejowa jest drogą gminną, klasy L – nie prowadzi ruchu tranzytowego, natomiast z uwagi na bezpośrednie połączenie z drogą wojewódzką nr 977 (Tarnów – Gromnik – Gorlice – Konieczna), zapewnia ważne połączenie komunikacyjne dla mieszkańców wschodniej części Tuchowa (osiedle Reymonta). Stanowi także główną trasę dojazdową z miejscowości położonych na południe od Tuchowa do szpitala „Centrum Zdrowia Tuchów” oraz Zespołu Szkół Ponadgimnazjalnych. Na końcu ulicy zlokalizowany jest dawny budynek stacji kolejowej z placem postojowym. W rejonie dawnego dworca ul. Kolejowa krzyżuje się z ul. Reymonta.

Po południowej stronie ulicy Kolejowej, pomiędzy ulicą a torami kolejowymi, zlokalizowany jest utwardzony, dawny plac kolejowy o nawierzchni z kostki granitowej.

4. ISTNIEJĄCA ORGANIZACJA RUCHU

Obszar opracowania zlokalizowany na terenie działek nr 1671 i 6/9 w miejscowości Tuchów. W pobliżu przedmiotowych działek zlokalizowany jest dawny dworzec Kolejowy. W stanie istniejącym na terenie placu kolejowego ruch odbywa się dwukierunkowo.

Inwestycja znajduje się w obszarze zabudowanym, gdzie obowiązuje ograniczenie prędkości do 30km/h. Istniejące oznakowanie pionowe i poziome zostało przedstawione na rysunku planu sytuacyjnego w kolorze czarnym.

5. OPIS ROZWIĄZAŃ PROJEKTOWYCH

Roboty budowlane związane z realizacją inwestycji pn. „Przebudowa ulicy Kolejowej w Tuchowie, budowa parkingu z dojazdami, przebudowa istniejącego budynku gospodarczego oraz budowa i przebudowa infrastruktury technicznej w ramach zadania pn. Zintegrowana infrastruktura dla transportu niskoemisyjnego w mieście Tarnów i subregionie tarnowskim na terenie Gminy Tuchów” zostaną wykonane w 3 etapach.

Zakres opracowania obejmuje następujące roboty budowlane:

- przebudowę ulicy Kolejowej w Tuchowie;
- budowę parkingu z dojazdami tj. miejsc postojowych z jezdnią manewrową i zjazdami z drogi gminnej;

Powiatowy Zespół Dróg w Tarnowie
z siedzibą w Zgłobicach
35-110 Zgłobice, ul. Żłobicka 8
REGON 142084014 NID 142084014-45
tel. 014 655 70 00, 01 674 12 00
fax 014 674 12 31

- remont istniejących chodników i budowę nowych ciągów pieszych zapewniających obsługę komunikacyjną budowanego parkingu;
- remont i budowę systemu odwodnienia tj. wymianę istniejących studzienek wodościemkowy w ciągu ul. Kolejowej, budowę odcinka kanalizacji deszczowej na obszarze budowanego parkingu;
- remont istniejących zjazdów w ciągu remontowanego chodnika;

Poniżej opisano zaplanowane zmiany w organizacji ruchu w podziale na etapy.

5.1 ETAPI

W pierwszym etapie roboty będą polegać na przebudowie ulicy Kolejowej wraz z remontem chodnika oraz istniejących zjazdów.

Sposób oznakowania przedstawiono na rysunku nr 2.1 w skali 1:500

Oznakowanie pionowe:

- Znaki ostrzegawcze :
 - A-14 „roboty drogowe”
 - A-12b „zwężenie jezdni prawostronne”
 - A-30 „inne niebezpieczeństwo” z tabliczką T-18a
- Znaki zakazu
 - B-1 „zakaz ruchu w obu kierunkach”
 - B-41 „zakaz ruchu pieszych” z tabliczką „przejście drugą stroną drogi”, „nie dotyczy dojścia do posesji”, „Dojście do dworca PKP przez teren parkingu”.
- Znaki uzupełniające
 - znak F-9 „znak prowadzący na drodze objazdowej”
 - znak F-6a „znak uprzedzający umieszczony przed skrzyżowaniem”
- Obszar robót związanych z remontem należy wygrodzić:
 - w poprzek jezdni stosując zaporę drogową U-20b,
 - w poprzek chodnika stosując zaporę drogową U-20c,
 - w poprzek jezdni - zapora U-3d + światło żółte,
 - tablice kierujące U-21a/b.

W przypadku pozostawienia wygrodzenia w porach o ograniczonej widoczności na tablicach prowadzących U-3d należy ustawić światła ostrzegawcze koloru żółtego.

Powiatowy Zarząd Dróg w Tarnowie
z siedzibą w Tuchowie
ul. Żelazna 8
REGON 14080954
tel. 014 674 12 31
fax 014 674 12 31

5.2 ETAP II

W drugim etapie roboty będą polegać w dalszym ciągu na przebudowie ulicy Kolejowej wraz z remontem chodnika oraz istniejących zjazdów. Ze względu na szerokość jezdni wynoszącą 3m, konieczne jest ręczne sterowanie ruchem w ciągu dnia.

Sposób oznakowania przedstawiono na rysunku nr 2.2 w skali 1:500

Oznakowanie pionowe:

- a) Znaki ostrzegawcze :
 - A-14 „roboty drogowe”
 - A-12b „zwężenie jezdni prawostronne”
- b) Znaki zakazu
 - B-31 „pierwszeństwo dla nadjeżdżających z przeciwka”
- c) Znaki nakazu
 - D-5 „pierwszeństwo na zawężonym odcinku drogi”
- d) Znaki uzupełniające
 - znak F-6a „znak uprzedzający umieszczany przed skrzyżowaniem”
- e) Obszar robót związanych z remontem należy wygrodzić:
 - w poprzek jezdni - zapora U-3d + światło żółte,
 - tablice kierujące U-21a/b.

5.2 ETAP III

- W trzecim etapie roboty będą polegać na budowę parkingu z dojazdami tj. miejsc postojowych z jezdnią manewrową oraz budowie odcinka kanalizacji deszczowej na obszarze budowanego parkingu.

Sposób oznakowania przedstawiono na rysunku nr 2.3 w skali 1:500

Oznakowanie pionowe:

- f) Znaki ostrzegawcze :
 - A-14 „roboty drogowe”

Powiatowy Zarząd Drog w Tarnowie
z siedzibą w Złotoboczach
33-118 Złotoboczki, ul. Złotobocka 8
REGON 120084654 NIP 903 050-25-45
tel. 014 678 70 50 014 674 12 30
fax 014 678 12 31

- g) Znaki zakazu
 - B-1 „zakaz ruchu w obu kierunkach”

- h) Obszar robót związanych z remontem należy wygrodzić:
 - w poprzek jezdni stosując zaporę drogową U-20b,
 - tablice kierujące U-21a/b.

6. OPIS UTRUDNIENÍ W RUCHU I ZAGROŻENÍ

Miejsce robót odgrodzono od ruchu tablicami kierującymi i zaporami drogowymi ustawionymi możliwie blisko terenu robót tak, aby utrudnienia wynikające ze zmiany szerokości pasa ruchu były najmniejsze.

Zastosowane oznakowanie robót ostrzega kierowców o robotach budowlanych w pasie drogowym oraz utrudnieniach wynikających z przedmiotowych robót tj. miejscowym zawężeniu pasa ruchu, całkowitym zamknięciu ruchu na jezdni.

7. UWAGI KOŃCOWE

Odległości ustawienia znaków, symbole, kolorystyka, wymiary, wyokrąglenie naroży, wysokości liter powinny być ściśle zgodne ze przepisami rozporządzenia Ministra Infrastruktury z dnia 3 lipca 2003 roku w sprawie warunków technicznych dla znaków i sygnałów drogowych oraz urządzeń bezpieczeństwa ruchu drogowego i warunków ich umieszczania na drogach (Dz. U. z 2003r., Nr 220, poz.2181).

W przypadku braku płynności ruchu i powstawania utrudnień np. zatorów drogowych na zwężonym odcinku należy wprowadzić ręczne kierowanie ruchem. Ewentualne kierowanie ruchem winno być przeprowadzone przez osoby przeszkolone w tym zakresie oraz posiadające aktualne zaświadczenie o ukończeniu takiego szkolenia wydane przez KWP (zgodnie z Rozporządzeniem Ministra Spraw Wewnętrznych i Administracji z dnia 18 lipca 2008 r. w sprawie kierowania ruchem drogowym (Dz. U. Nr 132 poz. 839 z 2008 r.)). Podczas kierowania ruchem drogowym w pasie drogowym, musi być skierowana to tego zadania odpowiednia liczba osób podających sygnały i polecenia z tym związanych. Ponadto osoby te powinny posiadać przy sobie aktualny dokument zaświadczający o ukończeniu szkolenia z zakresu wykonywania niektórych czynności związanych z kierowaniem ruchem drogowym, wydany przez właściwy organ.

Wszyscy pracownicy wykonawcy posiadać będą odpowiedni odblaskowy ubiór ostrzegawczy - kamizelki ostrzegawcze w kolorach pomarańczowych. Pojazdy oraz maszyny wykorzystywane w trakcie robót należy wyposażyć w migające światła koloru żółtego.

Pracownia Projektowa Sp. J.
ul. Warsztatowa 13, 33-100 Tarnów
tel. (14) 655 17 75 fax (14) 655 17 76 e-mail: prodist@prodist.pl www.prodist.pl

Kadra kierownicza wykonawcy posiadać będzie również zaświadczenia o odbyciu odpowiednich szkoleń z zakresu stosowania przepisów BHP.

Wykonawca nie dopuści do pracy osób nieposiadających potwierdzonych odpowiednimi dokumentami kwalifikacji zawodowych do kierowania maszynami budowlanymi oraz szkoleń z zakresu bezpieczeństwa i higieny pracy.

W czasie wykonywania robót budowlanych należy zapewnić dojazd i awaryjny dojazd do posesji. Należy powiadomić mieszkańców posesji, przy których prowadzone będą roboty budowlane o sposobie obsługi w czasie prowadzenia robót.

Wykonawca winien zapewnić mieszkańcom bezpieczny i swobodny dojazd do posesji.

W porach o ograniczonej widoczności bariery winny być wyposażone w światła ostrzegawcze barwy żółtej.

Po zakończeniu robót zdemontować oznakowanie tymczasowe.

Planowany termin wprowadzenia czasowej organizacji ruchu:

II/III kwartał 2018 r.

Planowany termin przywrócenia stałej organizacji ruchu:



IV kwartał 2018 r.

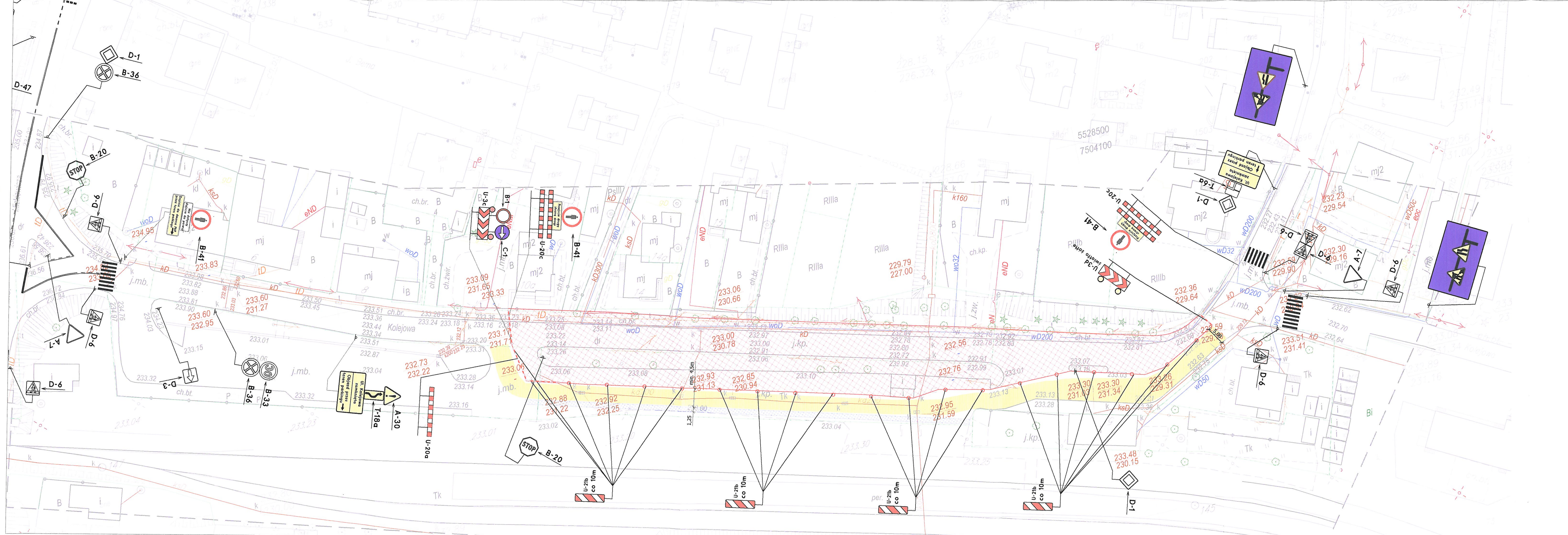
Powiatowy Zarząd Dróg w Tuchowie
z siedzibą w Tuchowie
33-110 Zgłobice, ul. Zgłobicka 8
REGON 140984951; NIP 634-015-45
tel. 014 678 10 00, 014 674 10 00
fax 014 674 12 01



Powiatowy Zarząd
 z siedzibą w
 33-115 Zagrody
 REGON 142054000
 tel. 014 674 12 30
 fax 014 674 12 31



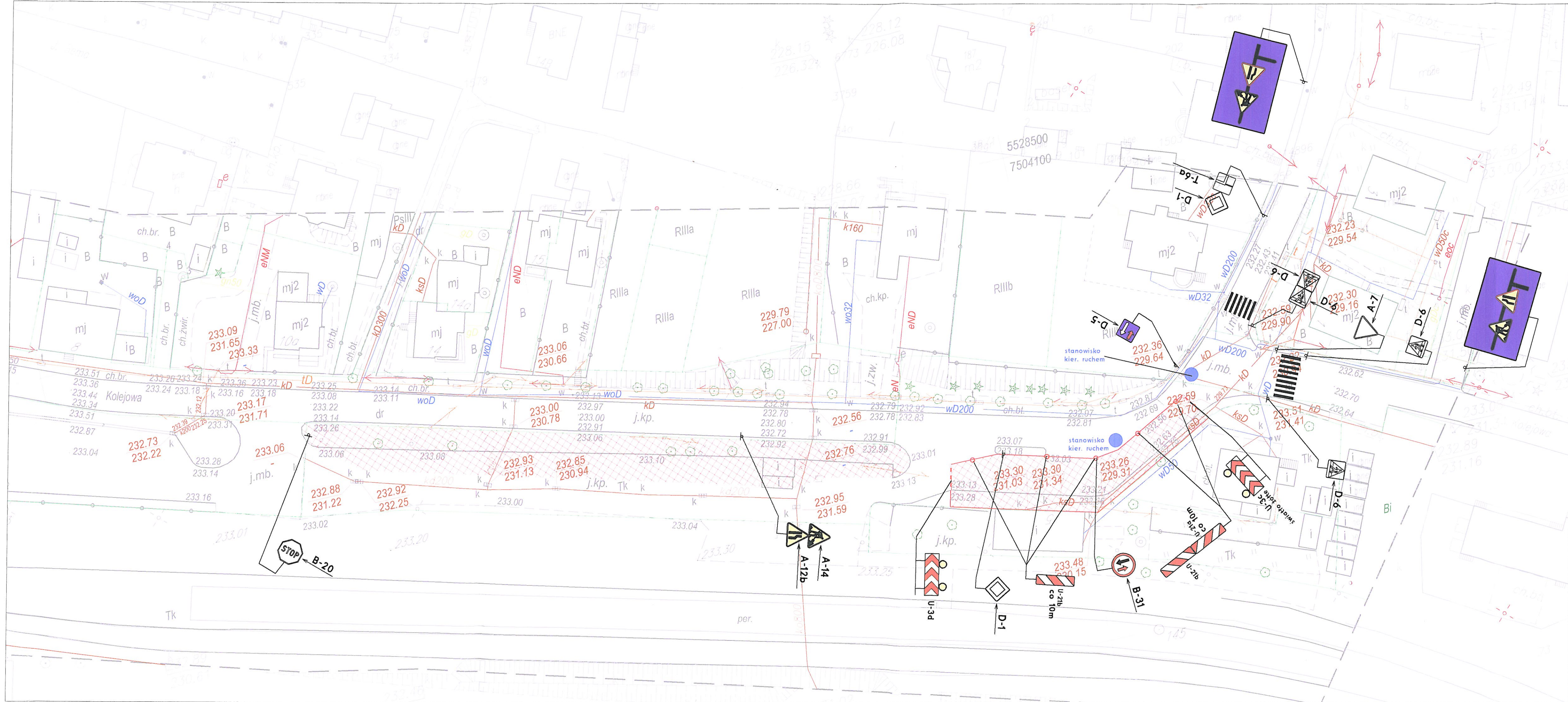
PROJ ST PRACOWNIA PROJEKTOWA Sp.J. ul. Warsztatowa 13, 33-100 Tarnów <small>tel (14) 655 17 75 fax (14) 655 17 76 www.projst.pl mail: projst@projst.pl</small>	
INWESTOR: GMINA TUCHÓW ul. Rynek 1, 33-170 Tuchów	Nazwa: Przebudowa ulicy Kolejowej w Tuchowie, budowa parkingu z dojazdami, przebudowa istniejącego budynku gospodarczego oraz budowa i przebudowa infrastruktury technicznej w ramach zadania pn. Zintegrowana infrastruktura dla transportu niskoemisyjnego w mieście Tarnów i subregionie tarnowskim na terenie Gminy Tuchów
Adres: Działki nr 1671 i 6/9 obręb 0001 Tuchów, Jednostka ewidencyjna: 121610_4 Tuchów - miasto.	Nazwa Rysunku: ORIENTACJA
Projektant: mgr inż. Grzegorz Schmidt Upr. budowlane do projektowania bez ograniczeń w spec. drogowej MAP/0104/POOD/07	Podpis: 
Opracowujący: mgr inż. Aleksandra Panek	Podpis: 
Data: maj 2018r.	branza: Czasowa organizacja ruchu
Skala: 1:10 000	Nr rys. 1



LEGENDA	
	Istniejące oznakowanie pionowe
	Istniejące oznakowanie poziome
	Projektowane oznakowanie pionowe
	Projektowane zapory drogowe
	Zakres robót
	tymczasowy ciąg dla pieszych

P. Inżynier Grzegorz Schmidt
 z siedzibą w Tuchowie
 ul. Rynek 1, 33-170 Tuchów
 KRS 1414040000, NIP 141-000-00-45
 tel. 014 674 70 00, 014 674 12 50
 fax 014 674 12 51

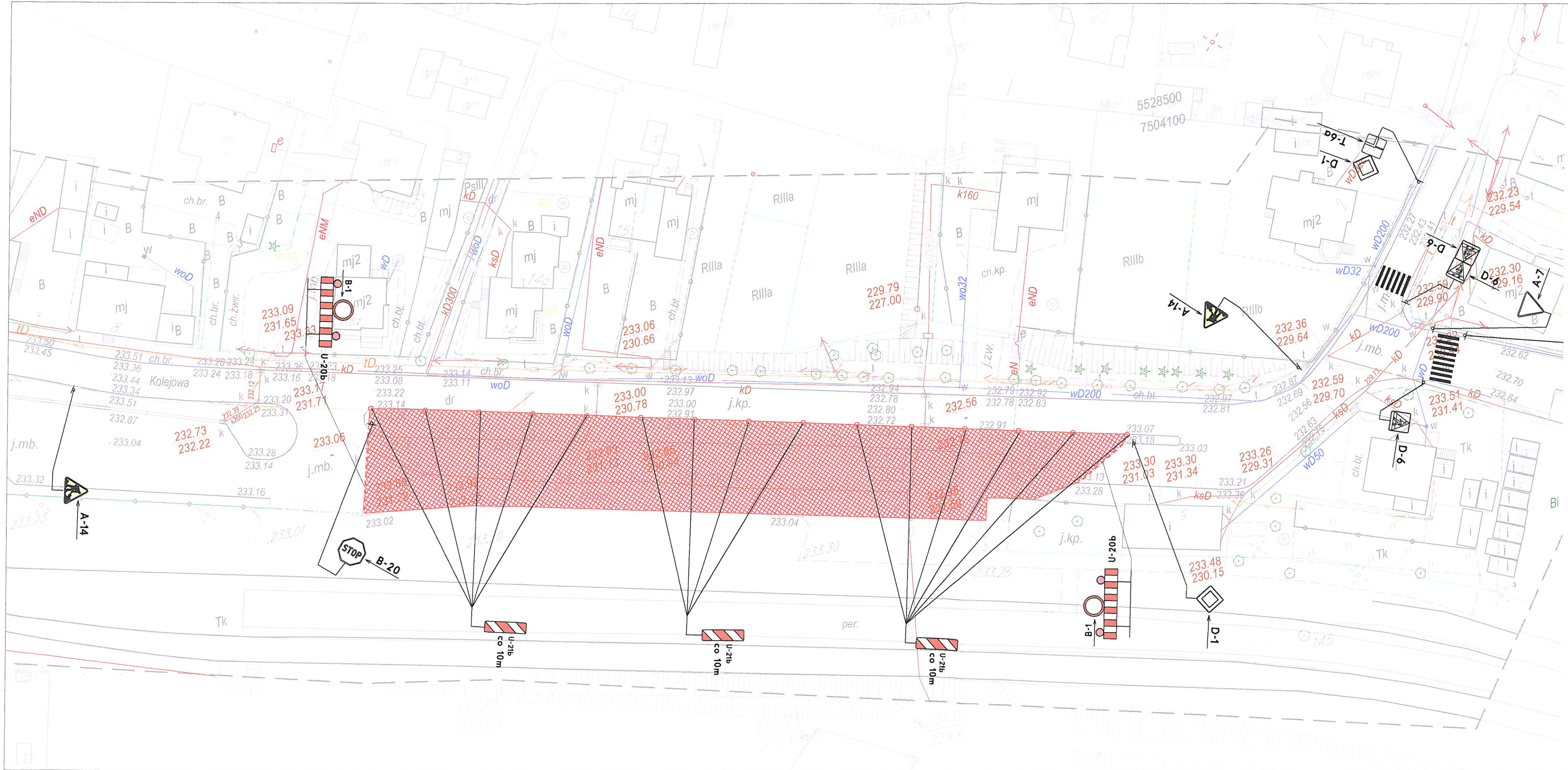
PRODOT PRACOWNIA PROJEKTOWA Sp.J. ul. Warsztatowa 13, 33-100 Tarnów	
INWESTOR:	GMINA TUCHÓW
Nazwa:	ul. Rynek 1, 33-170 Tuchów Przebudowa ulicy Kolejowej w Tuchowie, budowa parkingu z dojazdami, przebudowa istniejącego budynku gospodarczego oraz budowa i przebudowa infrastruktury technicznej w ramach zadania pn. Zintegrowana infrastruktura dla transportu niskoemisyjnego w mieście Tarnów i subregionie tarnowskim na terenie Gminy Tuchów
Adres:	Działka nr 1671, obręb 0001 Miasto Tuchów, Jednostka ewidencyjna: 121610_4 Miasto Tuchów.
Nazwa Rysunku:	ETAP I - UL. KOLEJOWA
Projektant:	mgr inż. Grzegorz Schmidt Upr. budowlane do projektowania bez ograniczeń w spec. drogowej NABY/D14/POCC/07
Opracowujący:	mgr inż. Aleksandra Panek
Data:	maj 2018r.
branża:	Czasowa organizacja ruchu
Skala:	1:500
Nr rys.:	2.1



LEGENDA	
	Istniejące oznakowanie pionowe
	Istniejące oznakowanie poziome
	Projektowane oznakowanie pionowe
	Projektowane zapory drogowe
	Zakres robót

Powiatowy Zarząd Dróg w Tarnowie
z siedzibą w Zgłobicach
33-115 Zgłobice, ul. Zgłobicka 8
REGON 120384654; NIP 993-051 25-45
tel. 014 678 70 50, 014 674 12 50
fax 014 674 12 31

PRACOWNIA PROJEKTOWA Sp.J. ul. Warsztatowa 13, 33-100 Tarnów	
INWESTOR:	GMINA TUCHÓW ul. Rynek 1, 33-170 Tuchów
Nazwa :	Przebudowa ulicy Kolejowej w Tuchowie, budowa parkingu z dojazdami, przebudowa istniejącego budynku gospodarczego oraz budowa i przebudowa infrastruktury technicznej w ramach zadania pn. Zintegrowana infrastruktura dla transportu niskoemisyjnego w mieście Tarnów i subregionie tarnowskim na terenie Gminy Tuchów
Adres:	Działka nr 1671, obręb 0001 Miasto Tuchów, Jednostka ewidencyjna: 121610_4 Miasto Tuchów.
Nazwa Rysunku:	ETAP II - UL. KOLEJOWA
Projektant:	mgr inż. Grzegorz Schmidt Upr. budowlane do projektowania bez ograniczeń w spec. drogowej MAP/0104/PCCD/07
Opracowujący:	mgr inż. Aleksandra Panek
Data:	maj 2018r.
branża:	Czasowa organizacja ruchu
Skala:	1:500
Nr rys.:	2.2



LEGENDA	
	Istniejące oznakowanie pionowe
	Istniejące oznakowanie poziome
	Projektowane oznakowanie pionowe
	Projektowane zapory drogowe
	Zakres robót

Powiatowy Zarząd Dróg w Tarnowie
z siedzibą w Zgłobicach
33-113 Zgłobice, ul. Zgłobicka F
REGON 120384654; NIP 093-051-55-45
tel. 014 678 70 50, 014 674 12 50
fax 014 674 12 31

PROD ST	PRACOWNIA PROJEKTOWA Sp.J. ul. Warszawska 13, 33-100 Tarnów tel. (+48) 655 12 73 fax (+48) 655 12 76 www.prod-st.pl prod-st@prod-st.pl		
INWESTOR:	GMINA TUCHÓW ul. Rynek 1, 33-170 Tuchów		
Nazwa :	Przebudowa ulicy Kolejowej w Tuchowie, budowa parkingu z dojazdami, przebudowa istniejącego budynku gospodarczego oraz budowa i przebudowa infrastruktury technicznej w ramach zadania pn. Zintegrowana infrastruktura dla transportu niskoemisyjnego w mieście Tarnów i subregionie tarnowskim na terenie Gminy Tuchów		
Adres:	Działka nr 1671, obręb 0001 Miasto Tuchów, Jednostka ewidencyjna: 121610_4 Miasto Tuchów.		
Nazwa Rysunku:	ETAP III - UL. KOLEJOWA		
Projektant:	mgr. inż. Grzegorz Schmidt Upr. budowlane do projektowania bez ograniczeń w spec. drogowej MAP/D104/P000D/07	Podpis:	
Opracowujący:	mgr. inż. Aleksandra Panek	Podpis:	
Data: maj 2018r.	branża: Czasowa organizacja ruchu	Skala: 1:500	Nr rys. 2.3