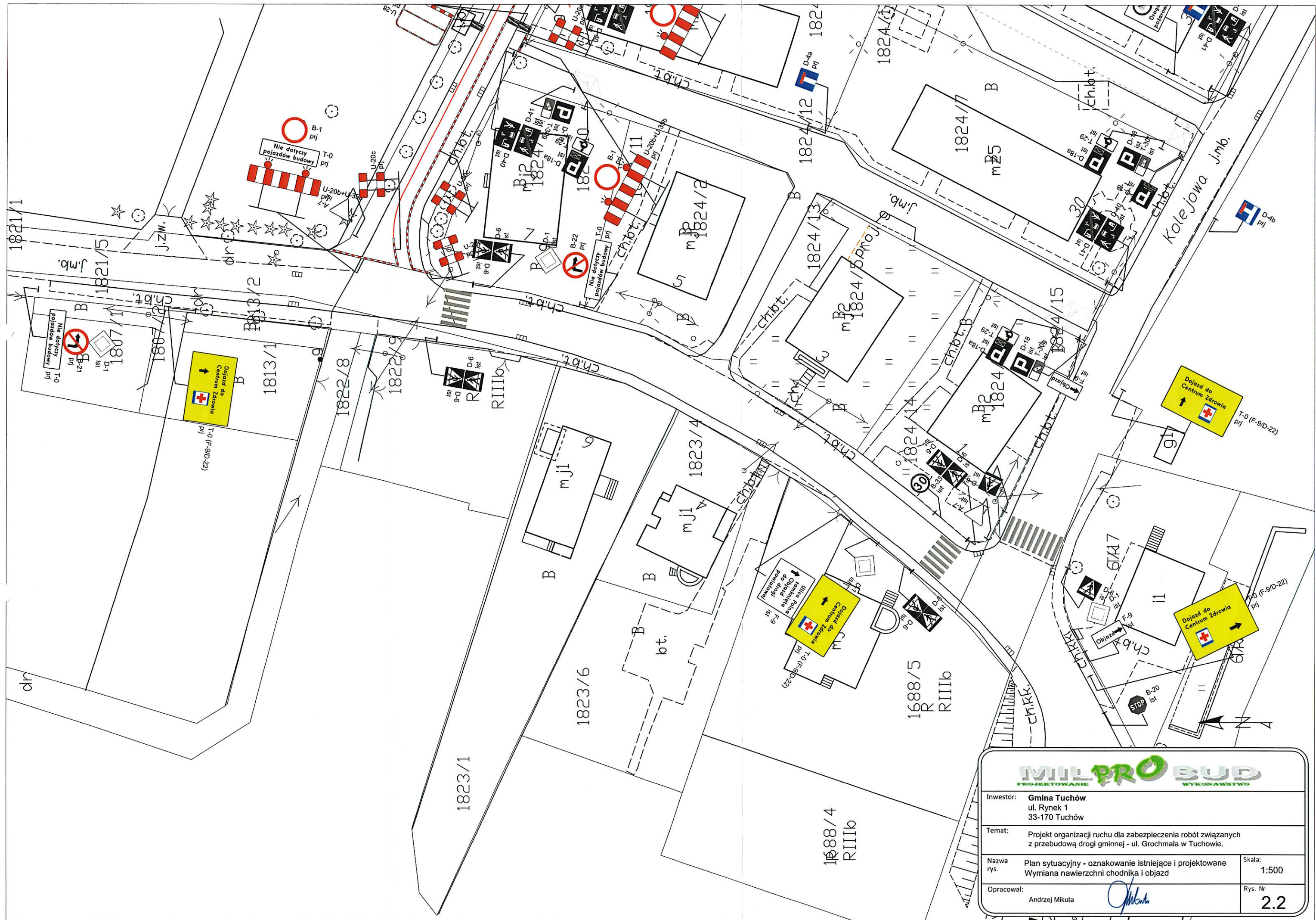
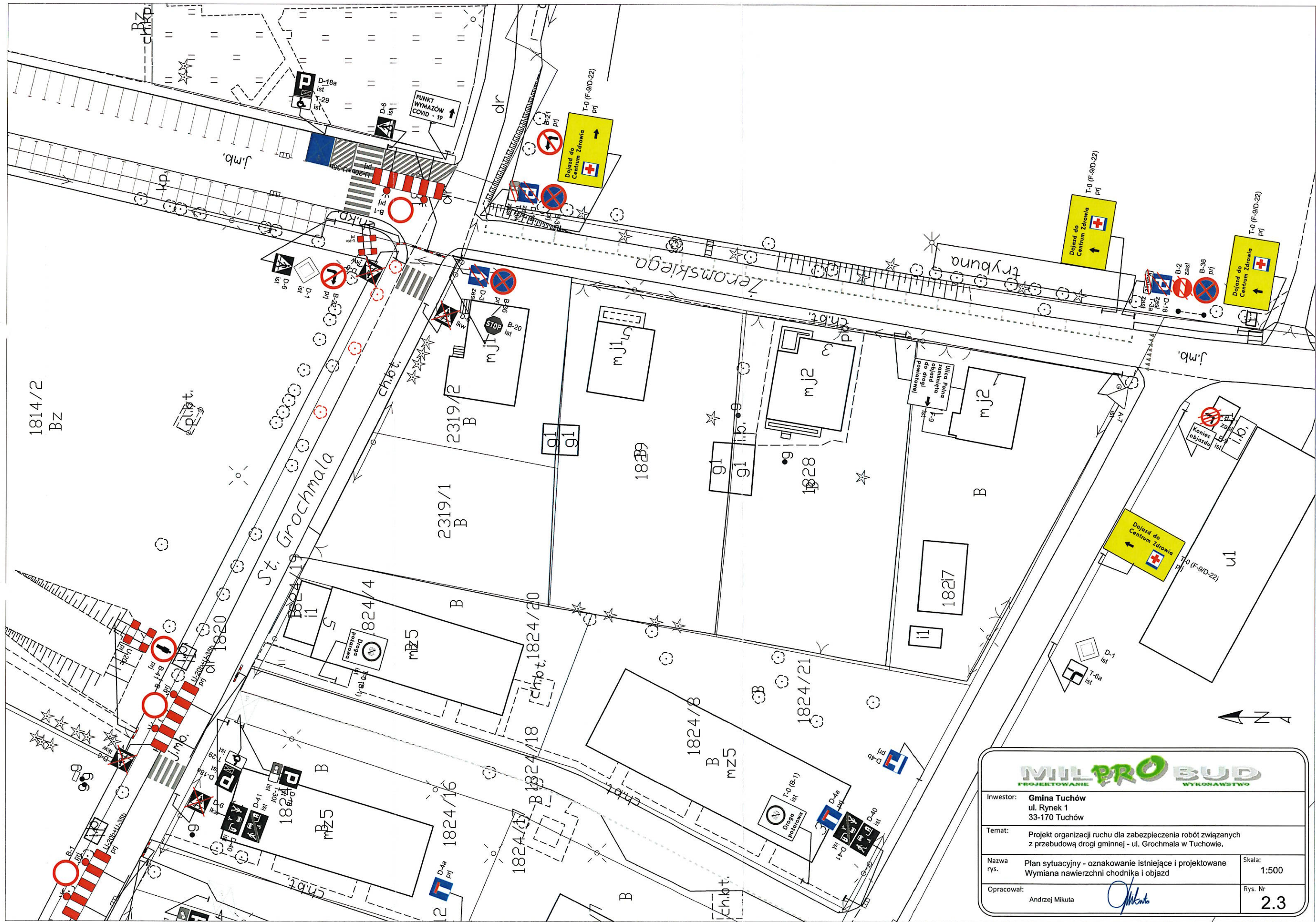


MILPROBUD PROJEKTOWANIE WYKONAWSTWO		
Inwestor:	Gmina Tuchów ul. Rynek 1 33-170 Tuchów	
Temat:	Projekt organizacji ruchu dla zabezpieczenia robót związanych z przebudową drogi gminnej - ul. Grochmala w Tuchowie.	
Nazwa rys.	Plan sytuacyjny - oznakowanie istniejące i projektowane Wymiana nawierzchni chodnika	Skala: 1:500
Opracował:	Andrzej Mikuta	Rys. Nr 2.1



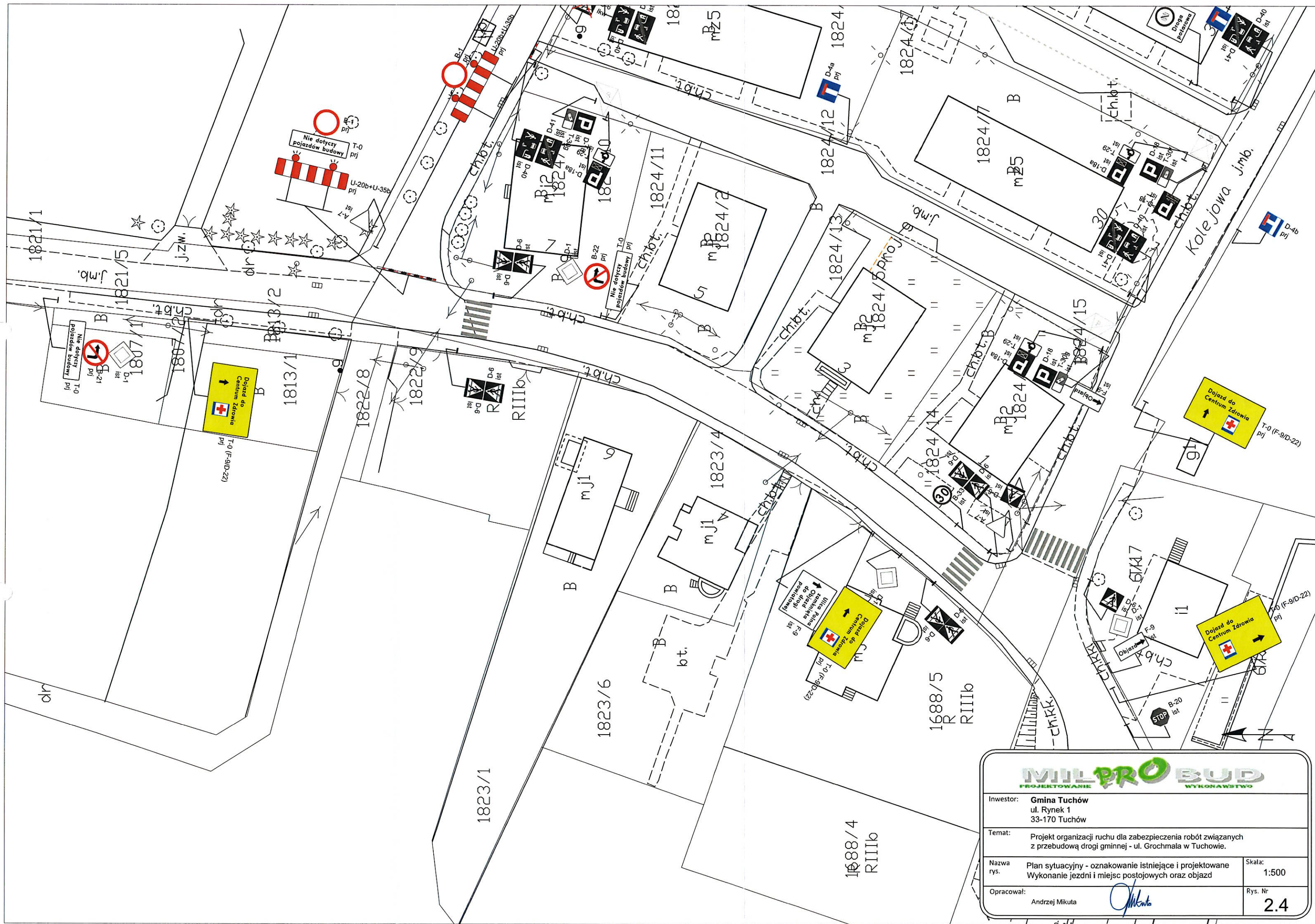
MILPROBUD
 PROJEKTOWANIE WYKONAWSTWO

Investor:	Gmina Tuchów ul. Rynek 1 33-170 Tuchów	Skala:	1:500
Temat:	Projekt organizacji ruchu dla zabezpieczenia robót związanych z przebudową drogi gminnej - ul. Grochmala w Tuchowie.	Rys. Nr	2.2
Nazwa rys.	Plan sytuacyjny - oznakowanie istniejące i projektowane Wymiana nawierzchni chodnika i objazd		
Opracował:	Andrzej Mikuta		



MILPROBUD
 PROJEKTOWANIE WYKONAWSTWO

Investor:	Gmina Tuchów ul. Rynek 1 33-170 Tuchów	Skala:	1:500
Temat:	Projekt organizacji ruchu dla zabezpieczenia robót związanych z przebudową drogi gminnej - ul. Grochmala w Tuchowie.	Rys. Nr	2.3
Nazwa rys.	Plan sytuacyjny - oznakowanie istniejące i projektowane Wymiana nawierzchni chodnika i objazd		
Opracował:	Andrzej Mikula		



MILPROBUD
PROJEKTOWANIE WYKONAWSTWO

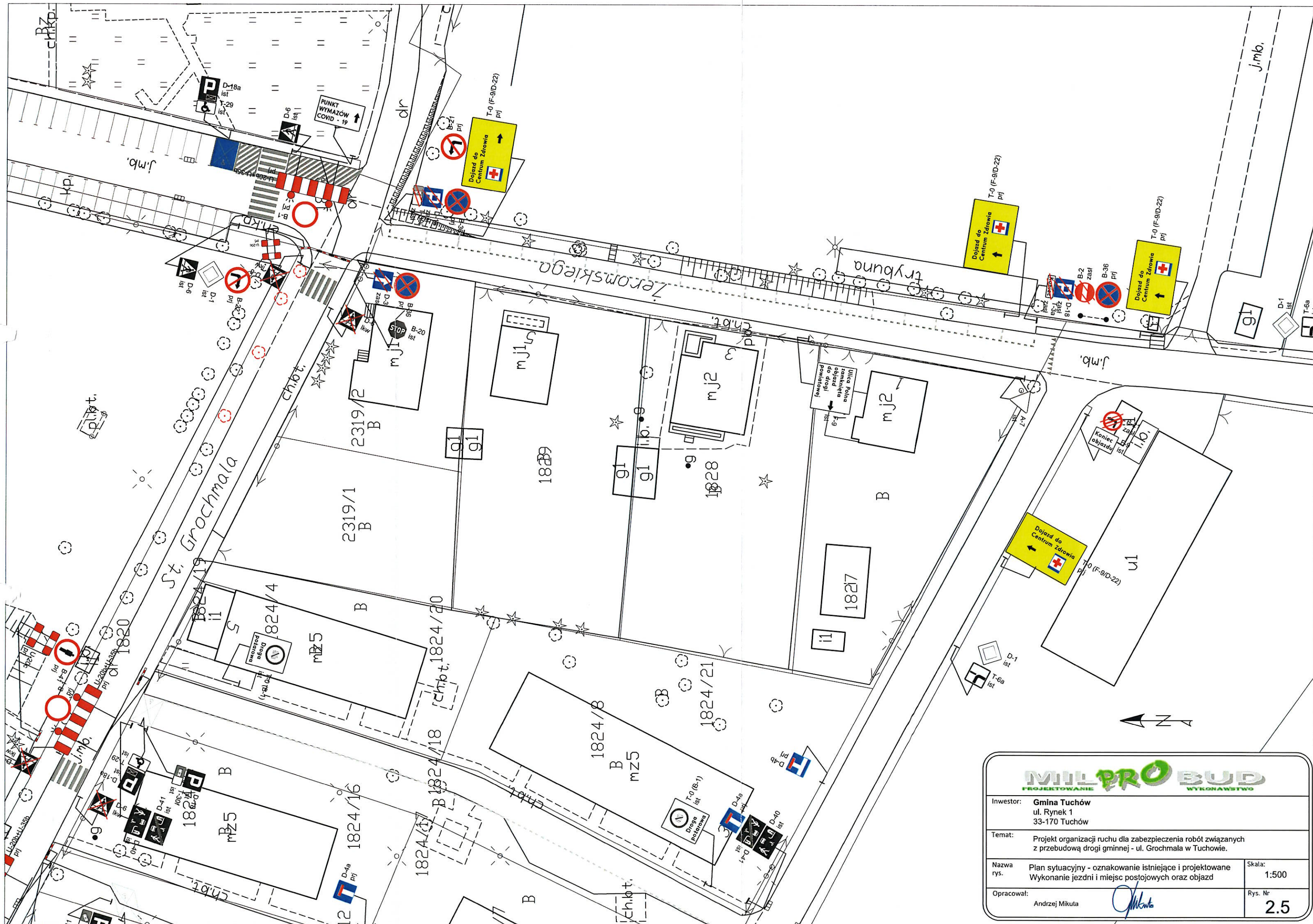
Inwestor: **Gmina Tuchów**
ul. Rynek 1
33-170 Tuchów


Temat: Projekt organizacji ruchu dla zabezpieczenia robót związanych z przebudową drogi gminnej - ul. Grochmala w Tuchowie.

Nazwa rys.: Plan sytuacyjny - oznakowanie istniejące i projektowane
Wykonanie jezdni i miejsc postojowych oraz objazd

Opracował: Andrzej Mikuta

Skala: 1:500
Rys. Nr: 2.4



		
Investor:	Gmina Tuchów ul. Rynek 1 33-170 Tuchów	
Temat:	Projekt organizacji ruchu dla zabezpieczenia robót związanych z przebudową drogi gminnej - ul. Grochmala w Tuchowie.	
Nazwa rys.	Plan sytuacyjny - oznakowanie istniejące i projektowane Wykonanie jezdni i miejsc postojowych oraz objazd	Skala: 1:500
Opracował:	Andrzej Mikuta 	Rys. Nr 2.5